



















RANDONNEE DEL PONTE - PARTENZA DALLE ORE 7,30 CERTOSA VIA FILLAK ZONA ROSSA						
Parziale	Totale	Direzione		Località	Indicazioni	Controlli
0.00	0.00		↑	Certosa Zona Rossa	Via Fillak	Partenza
0.22	0.22		→	Certosa Zona Rossa	Via Perlasca	
0.95	1.17		↑	Rivarolo	Via Perlasca	
2.75	3.92		↑	Bolzaneto	Via Polonio	
0.50	4.42		↑	Bolzaneto	Via NS della Guardia	
1.15	5.57		↑	Morigallo	Via Romairone	
1.15	6.72		↑	San Quirico	Via Semini	
1.53	7.80		↑	Pontedecimo	Via delle Fonderie Grondona	
0.63	8.40		→	Pontedecimo	Ponte Patrizi P.sso Isocorte	
0.10	8.50		←	Pontedecimo	Via Anfossi	
0.70	9.20		→	Pontedecimo	SP 35 dei Giovi	
3.80	13.00		↑	Mignanego	SP 35 dei Giovi	
5.90	19.30		↑	P.sso dei Giovi	SP 35 dei Giovi	
2.28	21.60		↑	Busalla	SP 35 dei Giovi	
2.19	23.70		←	Borgo Fornari	SP 7 della Castagnola	
5.20	28.90		↑	P.sso della Castagnola	SP 163 per Voltaggio	 Tratt. Pian dei Grilli
5.13	34.00		→	Voltaggio	SP 160 per Carrosio	
5.44	39.30		←	Carrosio	St Intercom Carrosio Bosio	
3.78	43.08		←	Bosio	SP 170 verso Bosio	
0.85	43.93		↑	Bosio	SP 170 verso Parodi Ligure	
0.61	44.54		→	Bosio	SP 169 verso Parodi Ligure	
2.82	47.36		↑	Bosio	SP 169 verso Parodi Ligure	
1.92	49.28		←	Bosio	SP 168 verso Parodi Ligure	
1.69	50.97		↑	Parodi Ligure	SP 168 verso Tramontana	
2.10	53.07		→	Parodi Ligure	SP 168 verso Tramontana	
1.40	54.47		→	Tramontana	St Intercom verso San Cristoforo	
3.87	58.34		→	San Cristoforo	SP 176 verso Gavi	
4.77	63.11		→	Gavi	SP 160 verso Gavi Centro	
0.84	63.95		↑	Gavi Centro	SP 160 poi SP 161	
1.06	65.01		↑	Gavi	SP 161 verso Arquata Scrivia	
1.70	66.71		→	Bivio Pratolungo	Via Pratolungo	
2.85	69.56		↑	Pratolungo	Str. Pratolungo per Arquata	 Pro Loco Pratolungo
3.17	72.73		←	Arquata Scrivia	Cascina Vaie	
0.5	73.23		←	Arquata Scrivia	SP 140 verso Vignole Borbera	
1.37	74.06		←	Vignole Borbera	SP 143 verso Stazzano	
2.41	77.01		←	Stazzano	SP 143 verso Stazzano	
0.96	77.97		→	Stazzano	SP 135 verso Stazzano	
1.13	79.10		←	Stazzano	Reg. Moglie per SP 35 Cassano S	

Parziale	Totale	Direzione		Località	Indicazioni	Controlli
0.85	83.92		↑	Cassano Spinola	SP 35 per Villavernia	
5.74	89.66		↑	Villavernia	SP 35 per Tortona	
3.54	93.20		→	Carbonara Scrivia	SP 134 per Carbonara Scrivia	
1.52	94.72		→	Carbonara Scrivia	Via Spineto SP 134	
0.83	95.55		←	Carbonara Scrivia	Per Centro Carbonara Scrivia	
1.43	96.98		→	Villaromagnano	Per Cerreto Grue SP 130	
2.03	99.01		←	Bivio per Cerreto Grue	SP 129	
2.35	101.36		→	Cerreto Grue	SP 124 poi San Ruffino	
1.29	102.65		↑	Cerreto Grue	Proseguire fino a Fr. Piaggio	
2.27	104.92		→	Fr. Piaggio	SP 120 fino a Loc. Fabbrica	
3.15	108.07		←	Fr. Fabbrica	Fino a Fr. Caffaroni poi SP 117	
3.22	111.29		↑	Fr. Caffaroni	SP 117 fino a Fr. Barca	
5.63	116.92		→	Fr. Barca	SP 100 per Brignano del Curone	
3.84	120.76		↑	Brignano del Curone	SP 100 per S. Sebastiano Curone	
3.80	124.56		→	S. Sebastiano Curone	SP 110 per Roverasca	 PA Croce Rossa
0.70	125.26		→	Roverasca	SP 110 per Dernice Fontanelle	
5.95	131.20		←	Dernice	Deviazione per Bregni	
1.41	132.61		←	Vigoponzo	Strada per Campana	
4.1	136.71		→	Fr. Besante	SP 115 poi SP 115 per Pertuso	
1.01	137.72		→	Pertuso	SP 140 per Borghetto Borbera	
7.71	145.43		↑	Borghetto Borbera	SP 140 per Vignole Borbera	
6.65	152.08		↑	Vignole Borbera	SP 140 per Arquata Scrivia	
1.82	153.90		←	Arquata Scrivia	SP 35 verso Isola del Cantone	
11.2	165.10		↑	Isola del Cantone	SP 35 verso Ronco Scrivia	
4.67	169.77		↑	Ronco Scrivia	SP 35 verso Busalla	
6.38	176.15		←	Busalla	SP 226 verso Casella	
0.7	176.85		↑	Busalla	SP 226 verso Casella	
2.61	179.46		↑	Savignone	SP 226 verso Casella	
3.55	183.01		↑	Casella	SP 226 verso Montoggio	
0.87	184.28		→	Casella	SP 3 verso Crocetta d'Orero	
1.45	185.33		→	Crocetta d'Orero	SP 3 verso Serra Riccò	 Ristorante Morando
8.65	191.26		↑	Serra Riccò	SP 3 verso Ge Bolzaneto	
4.47	193.98		→	Manesseno	Via Mercati Generali	
0.95	194.93		←	Morigallo	Via Alle Antiche Bratte	
1.47	196.40		↑	Bolzaneto	Via Pastorino	
1.45	197.85		↑	Teglia	Via Teglia - Via Rivarolo	
1.27	199.12		↑	Rivarolo	Via Rivarolo - Via Pallavicini	
0.5	199.62		↑	Rivarolo	Via Pallavicini - Via Rossini	
0.5	200.02		→	Rivarolo ARRIVO	Giardini Foltzer	Arrivo